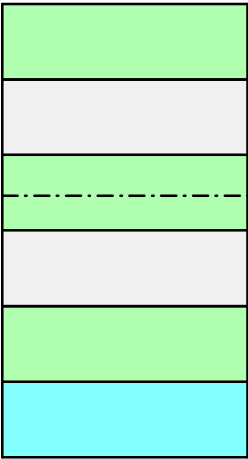


Zeichenerklärung



Bankett (Schotterrasen)

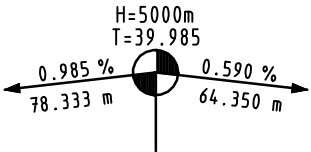
Fahrspur
(Ort-Beton)

Mittelstreifen
(Schotterrasen)


Fahrspur
(Ort-Beton)

Bankett (Schotterrasen)

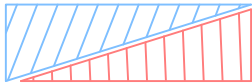
Entwässerungsmulde



Neigungsbrechpunkt mit Angabe von Gefälle und Steigung in Prozent, Länge der Gefälle- (Steigungs-) Strecke und Ausrundung



Fahrbahnquerneigung



Sichtfeld
(Anfahrsicht)



Hochpunkt




Tiefpunkt




Kataster (Alt-Bestand)



Verfahrensgrenze




Rodung Buschwerk



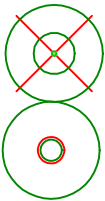
Abbruch vorh. Befestigung



Rückbau der vorh. Befestigung
Auffüllen mit Oberboden und Rasenansaat

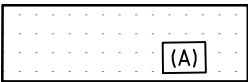


Verstärkter
Fahrbahnaufbau

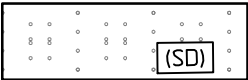


zu fällender Baum

Baumschutz



vorh. Befestigung
Asphalt



vorh. Befestigung
Schotter



vorh. Befestigung
Beton

Plan nach § 41 FlurbG

Flurbereinigungsverfahren
Kolkwitz I

Verfahrensnummer: 6 001 19

Legende

Maßstab: 1 : ohne

Wege 144/2, 154 und 162

Unterlage: 3.4