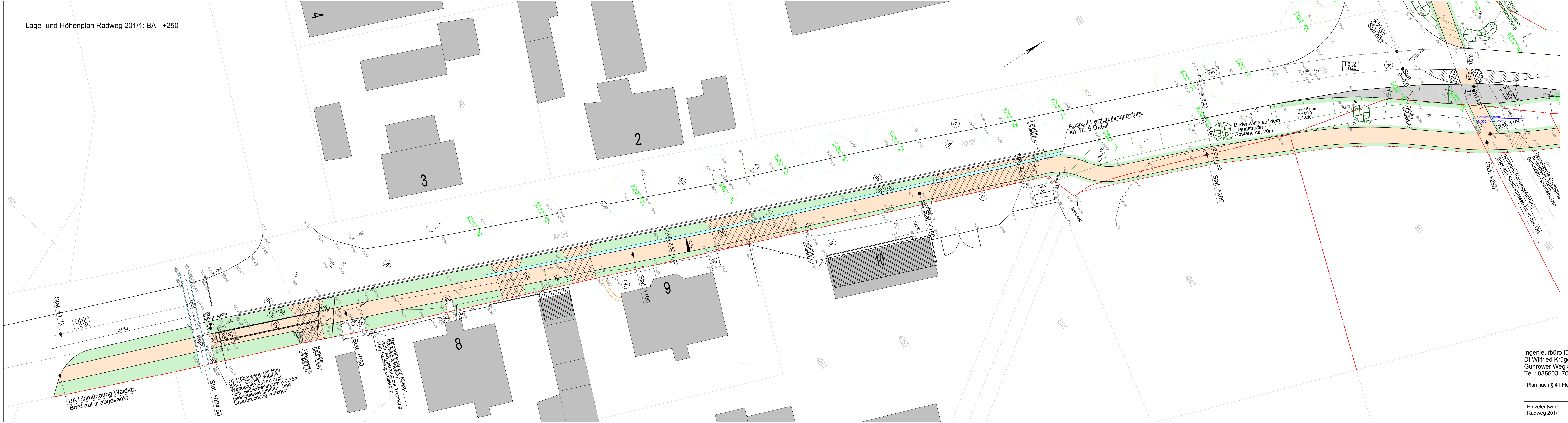


Lage- und Höhenplan Radweg 201/1: BA - +250



Legende:

- vorh. Grundstücksgrenzen
- geplante Grundstücksgrenzen
- Fahrbahnverbreiterung
10 cm AC 11 DS
12 cm AC 22 TS
38 cm Mineralgemisch 0/45, $E_{v2} = 120 \text{ MN/m}^2$
- Geh- und Radweg Betonpflasterbauweise
- Verstärkung der Tragschicht bei erhöhter Belastung (Einfahrten)
- Aufpflasterung
- Schotterbankett
- Auffüllung mit Oberboden zur Höhenangleichung
- neue/ geänderte Versickerungsmulden
- Bodenaufschlüsse (B1, B2, B3, B8)

Grundlage: Lageplan vom 06.05.2025
PMP Planungs-, Management- und Projektentwicklungsges. "Am Lausitzring" mbH in Calau

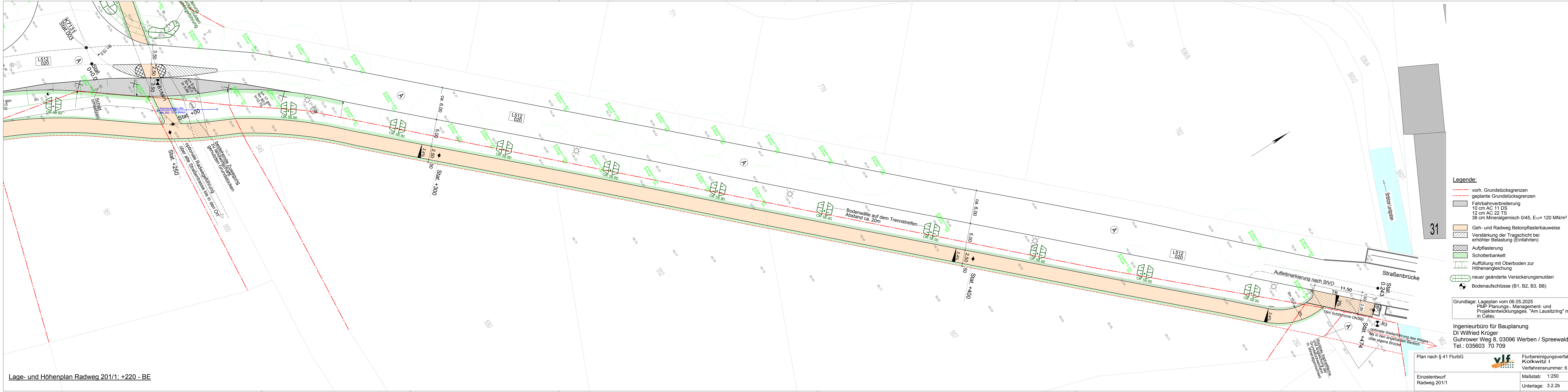
Ingenieurbüro für Bauplanung
DI Wilfried Krüger
Guhrower Weg 8, 03096 Werben / Spreewald
Tel.: 035603 70 709

Plan nach § 41 FlurbG

Einzelentwurf
Radweg 201/1

vlf Flurbereinigungsverfahren
Kolkwitz I
Verfahrensnummer: 6 001 19

Maßstab: 1:250
Unterlage: 3.2.2a




Lage- und Höhenplan Radweg 201/1: +220 - BE

H/B = 297 / 1189 (0.35 m²)











- Legende:**
- vorh. Grundstücksgrenzen
 - geplante Grundstücksgrenzen
 - Fahrbahnverbreiterung
10 cm AC 11 DS
12 cm AC 22 TS
38 cm Mineralgemisch 0/45, $E_{v2} = 120 \text{ MN/m}^2$
 - Geh- und Radweg Betonpflasterbauweise
 - Verstärkung der Tragschicht bei erhöhter Belastung (Einfahrten)
 - Aufpflasterung
 - Schotterbankett
 - Auffüllung mit Oberboden zur Höhenangleichung
 - neuer/ geänderte Versickerungsmulden
 - Bodenaufschlüsse (B1, B2, B3, B8)

Grundlage: Lageplan vom 06.05.2025
PMP Planungs-, Management- und Projektentwicklungsges. "Am Lausitzring" mbH in Calau

Ingenieurbüro für Bauplanung
DI Wilfried Krüger
Guhrower Weg 8, 03096 Werben / Spreewald
Tel.: 035603 70 709

Plan nach § 41 FlurbG	 Flurbereinigungsverfahren Kolkwitz I Verfahrensnummer: 6 001 19
Einzelentwurf Radweg 201/1	Maßstab: 1:250 Unterlage: 3.2.2b



- | | |
|---|---|
|  | vorh. Grundstücksgrenzen |
|  | geplante Grundstücksgrenzen |
|  | Fahrbahnverbreiterung
10 cm AC 11 DS
12 cm AC 22 TS
38 cm Mineralgemisch 0/45, E _{v2} = 120 MN/m ² |
|  | Geh- und Radweg Betonpflasterbauweise |
|  | Verstärkung der Tragschicht bei erhöhter Belastung (Einfahrten) |
|  | Aufpflasterung |
|  | Schotterbankett |
|  | Auffüllung mit Oberboden zur Höhenangleichung |
|  | neue/ geänderte Versickerungsmulden |
|  | Bodenaufschlüsse (B1, B2, B3, B8) |

Grundlage: Lageplan vom 06.05.2025
PMP Planungs-, Management- und
Projektentwicklungsges. "Am Lausitzring"
in Calau

Ingenieurbüro für Bauplanung
DI Wilfried Krüger
Guhrower Weg 8, 03096 Werben / Spreewald
Tel.: 035603 70 709

Plan nach § 41 FlurbG



Flurbereinigungsverfahren
Kolkwitz I
Verfahrensnummer: 6 001 19

Einzelentwurf
Radweg 200/4

Maßstab:	1:250
Unterlage:	3.2.2c