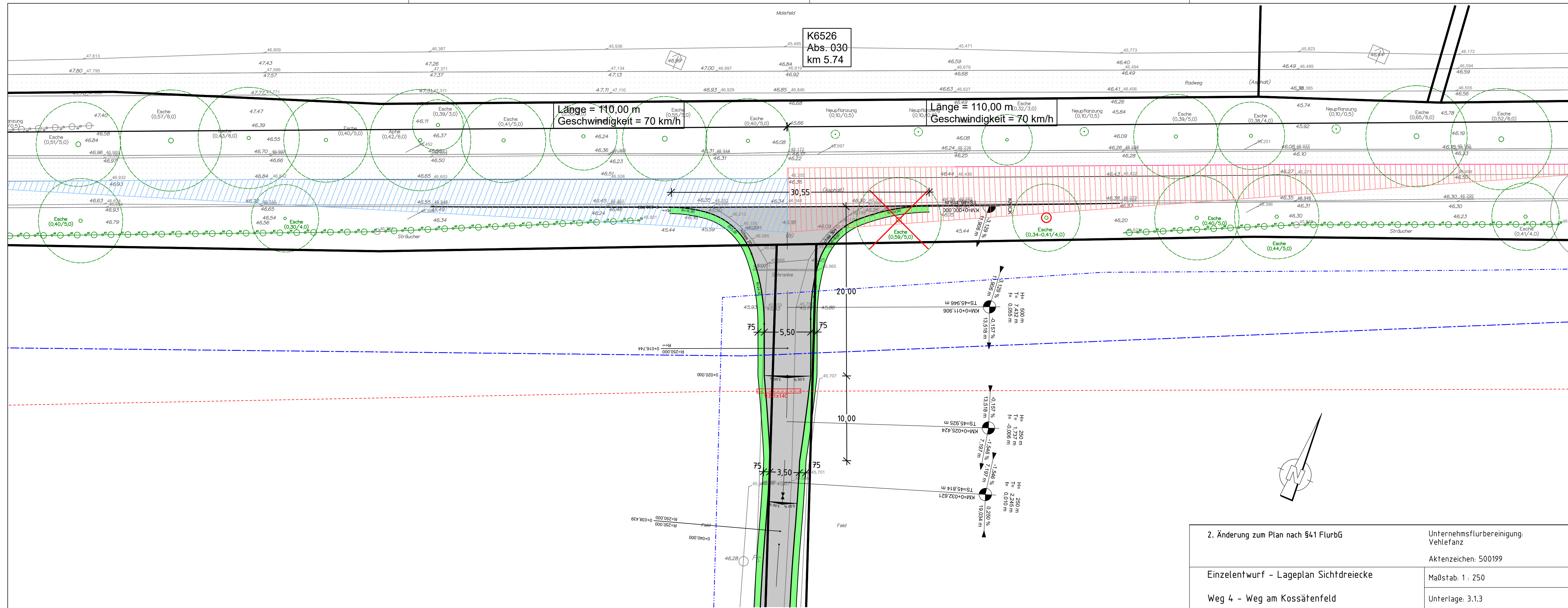
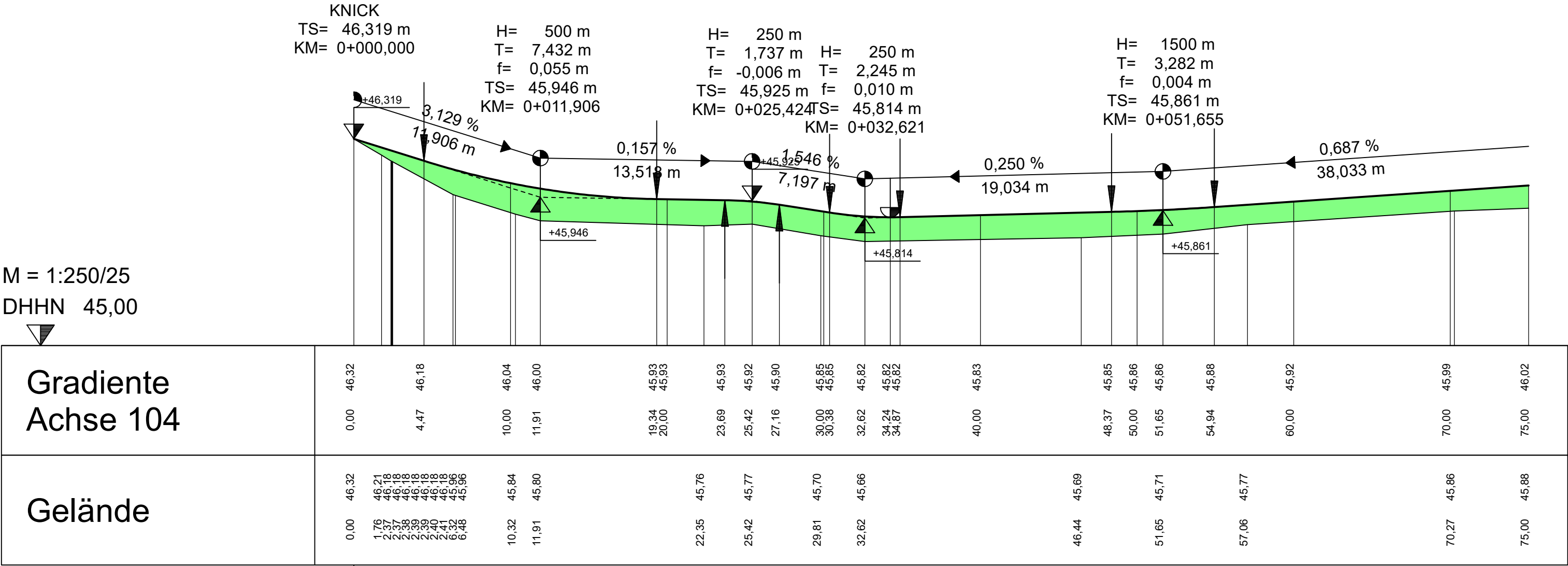


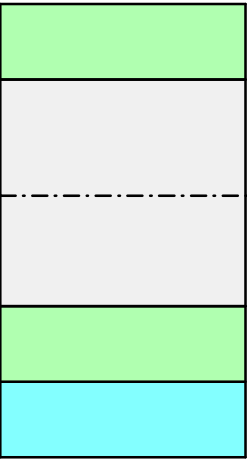
Schleppkurven:
Berechnung nach Everlin-Schoss
Traktor mit 2 Anhängern
Länge=18,94 m

Weiterführung Weg 4
gem. Plan nach §41FlurbG





Zeichenerklärung

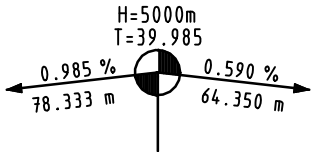


Bankett (Schotterrasen)


Fahrbahn
(Asphalt)

Bankett (Schotterrasen)

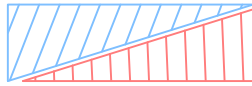
Entwässerungsmulde



Neigungsbrechpunkt mit Angabe von Gefälle
und Steigung in Prozent, Länge der Gefäll-
(Steigungs-) Strecke und Ausrundung



Fahrbahnquerneigung



Sichtfeld
(Anfahrtsicht)



Hochpunkt




Tiefpunkt




Verfahrensgrenze




Kataster (Alt-Bestand)



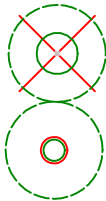
Rodung Buschwerk



Abbruch vorh. Befestigung

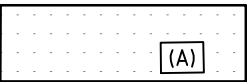


Rückbau der vorh. Befestigung
Auffüllen mit Oberboden und Rasenansaat

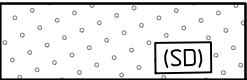


zu fällender Baum

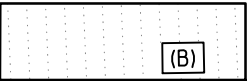
Baumschutz



vorh. Befestigung
Asphalt



vorh. Befestigung
Schotter



vorh. Befestigung
Beton



Stromleitung (edis)



Trinkwasser (Zweckverband Kremen)



Beregnungsleitung (SL Schwanteland)

2. Änderung zum Plan nach § 41 FlurbG

Unternehmensflurbereinigungsverfahren
Vehlefan

Aktenzeichen: 500199

Einzelentwurf - Legende

Maßstab: 1 : ohne

Weg 4 - Weg am Kossätenfeld

Unterlage: 3.1.5